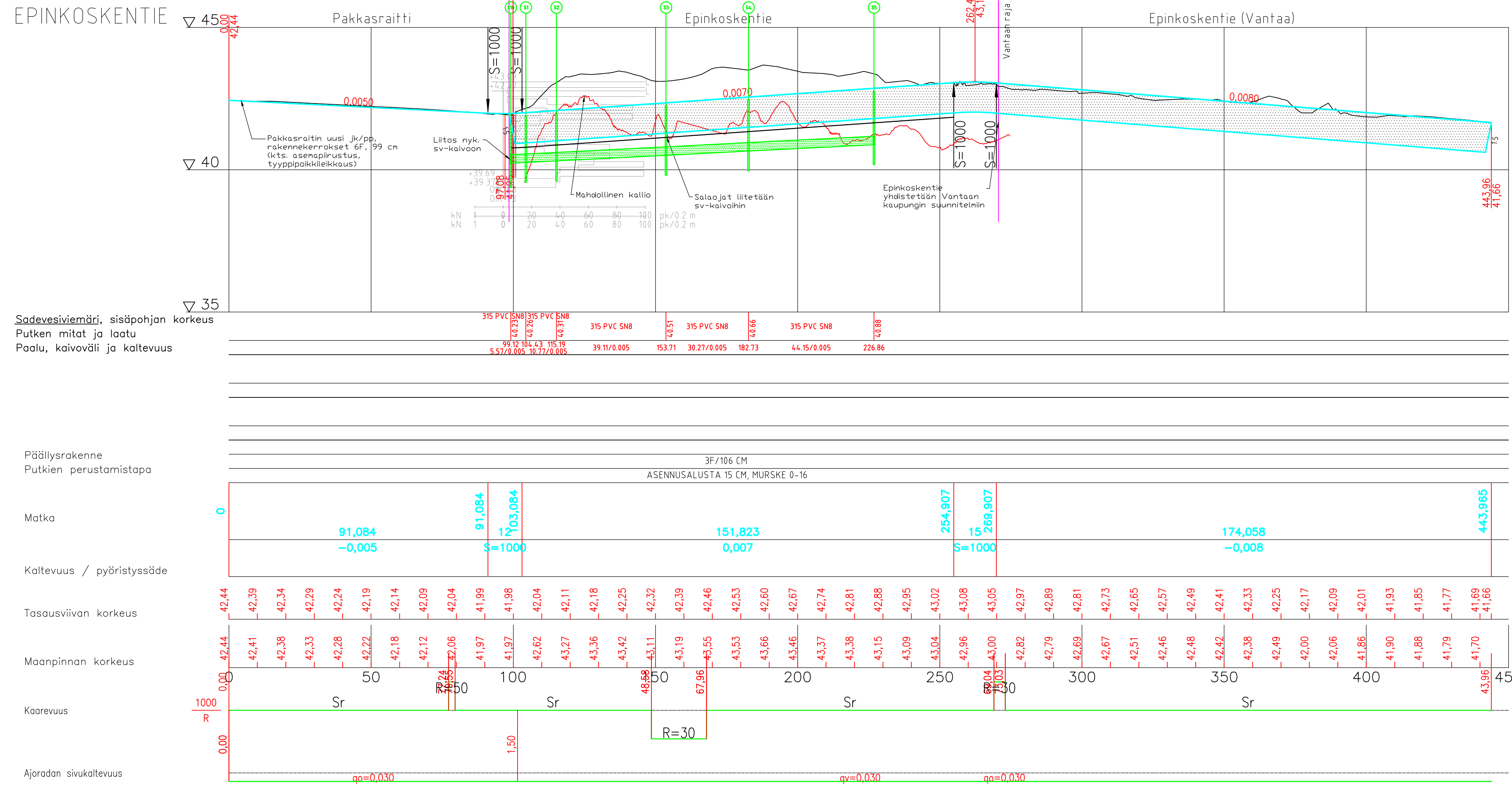


PÄÄLYSRAKENNE 3F (ajorata)				PÄÄLYSRAKENNE 6F (jk/pp)			
Päällyste 1	SMA	8/100	40	Päällyste 1	Ab	11/100	40
Päällyste 2	Abk	22/125	50	Päällyste 2			
Päällyste 3	Abk	31/175	70	Päällyste 3			
Kantava kerros	KaM	0-32	150	Kantava kerros	KaM	0-32	150
Jakavakkeros	KaM	0-56	750	Jakavakkeros	KaM	0-56	800
Suodatin kerros	Hk			Suodatin kerros	Hk		
Kuivukangas	N3			Kuivukangas	N3		
Yhteensä			1060	Yhteensä			990

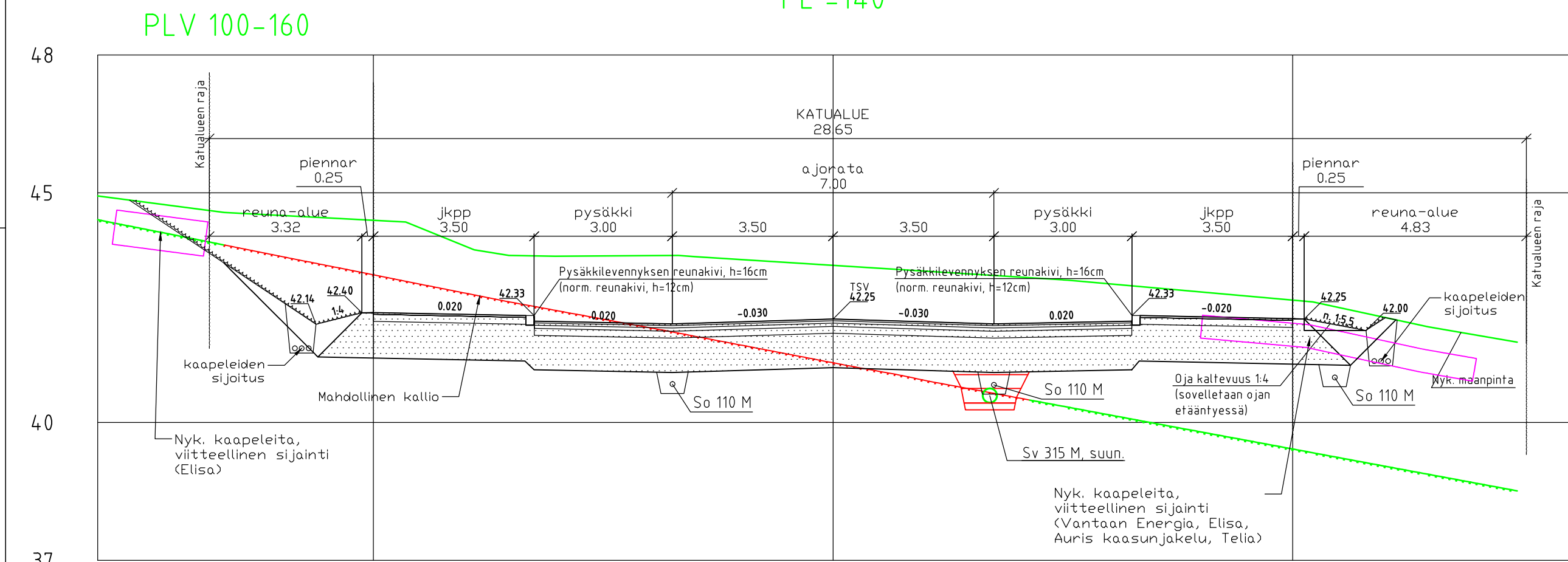
PUTKIEN PERUSTAMINEN

Loppuyhtiö
 - Liikennealueilla M 0-16
 - Muualla kaivumilla M 0-16
 Asennusluista M 0-16 150
 Mursekarina M
 Kuivukangas N3

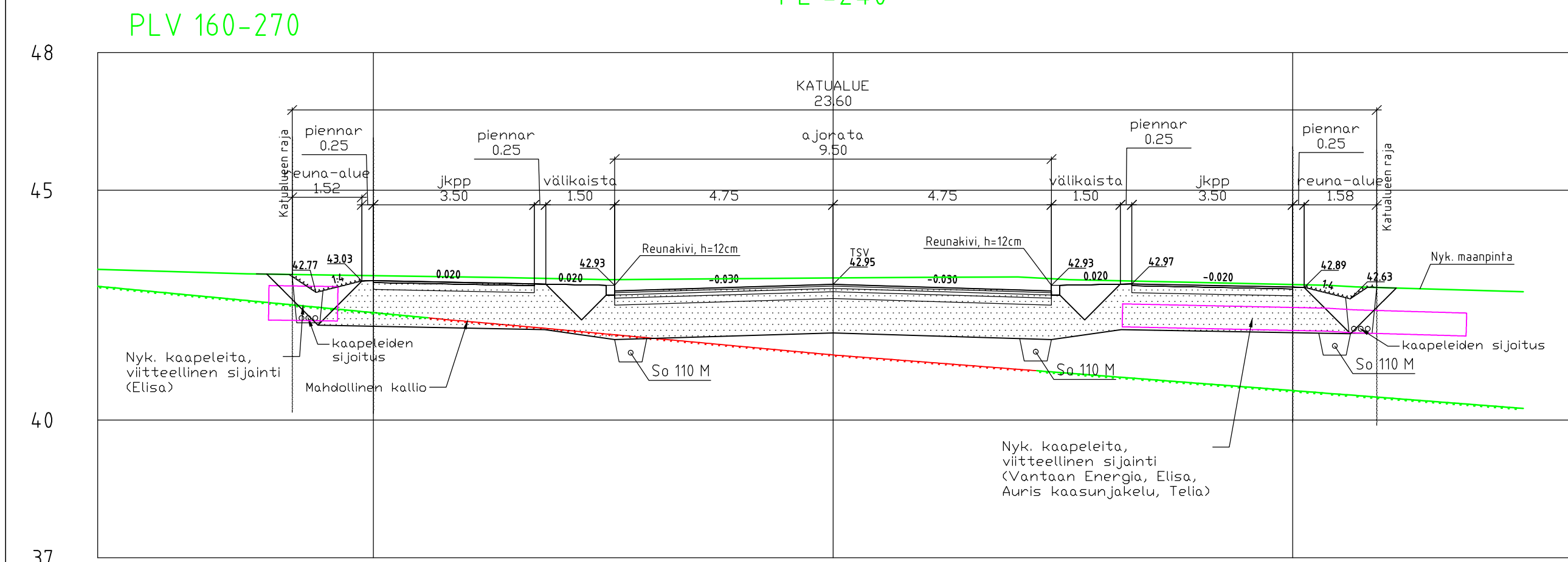
ML_EPINKOSKENTIE



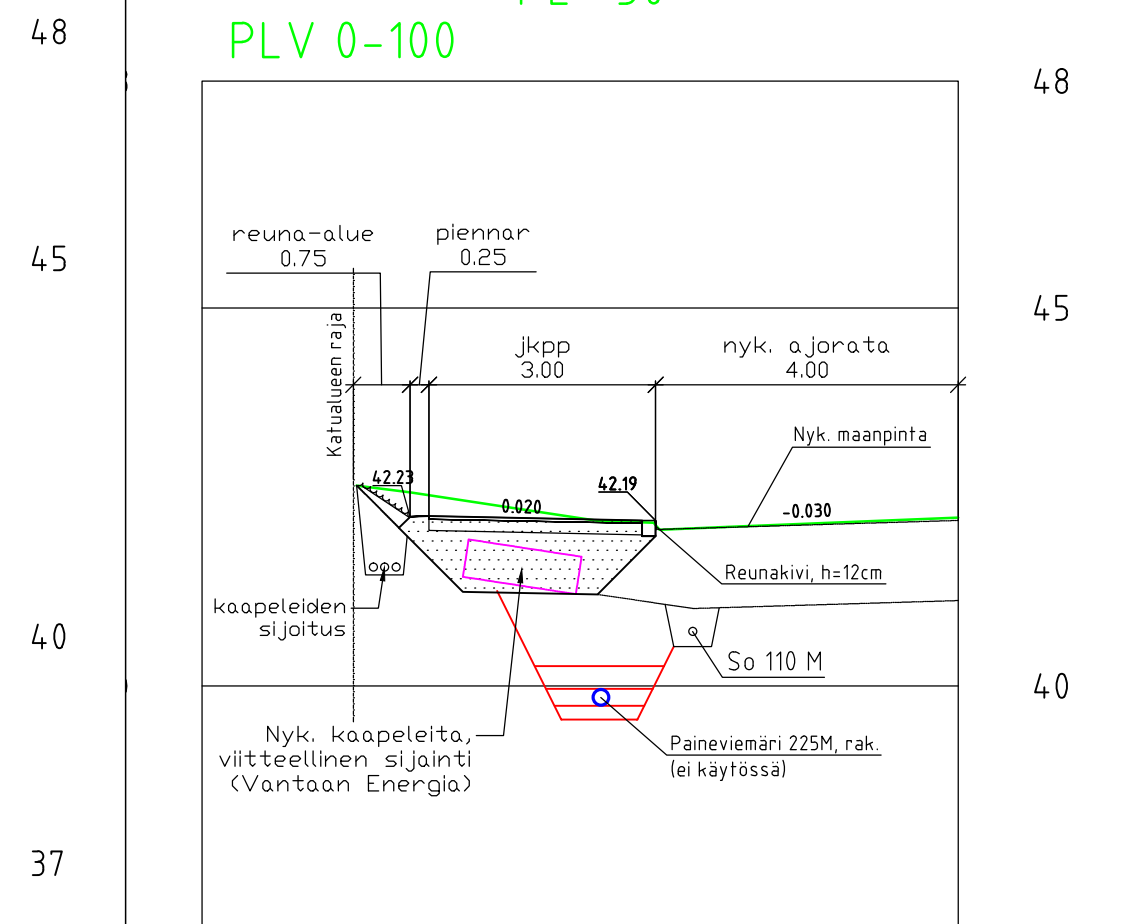
TYYPPIPOIKILEIKKAUS Epinkoskentie PL = 140



TYYPPIPOIKILEIKKAUS Epinkoskentie PL = 240



TYYPPIPOIKILEIKKAUS Pakkasraitin uusi jkpp PL = 50



Tunn.	Muutos	Muuttaja	Päiväys

Koordinaattijärjestelmä: ETRS-GK25 © Tuusulan kunta, kartta- ja paikkatieto/2018
 Korkeusjärjestelmä: N2000

Kylä	Kortteli/Tila	Tontti/R-nro	Alustava nähtävillä olo	Tekn. Itk hyvä.	§
Maantiekylä			Tekn. Itk hyvä.		
Rakennusluokitus			Virallinen nähtävillä olo	Tekn. Itk hyvä.	§
KATU					
Rakennuskohteen nimi ja osoite			Piirustusselitys		
Epinkoskentie			RAKENNUSSUUNNITELMA		
			Piirustuksen sisältö	Mittakaavat	
			PITUUSLEIKKAUS	1:100/1:1000	
			TYYPPIPOIKILEIKKAUS	1:100	

TUUSULAN KUNTA
 Kunnallistekniikan suunnittelu

Pvm	Piirt.	Suunn.	Tark.	Suunniteluala, työn numero	Piir.nro
17.10.2018	THu	THu	THu		2048-2